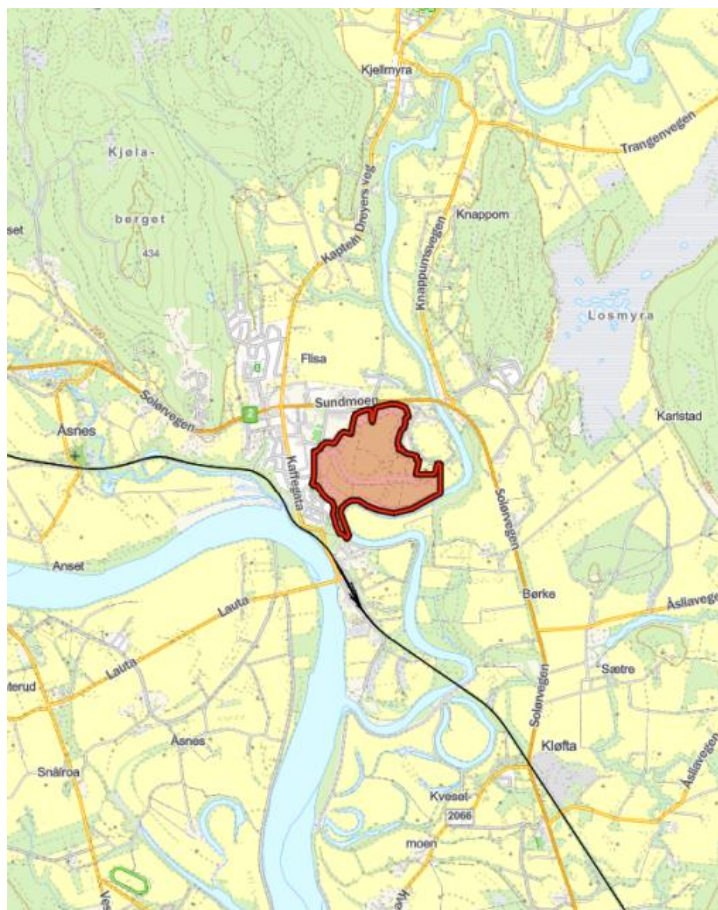


DEL 1:

Forvaltningsplan for statlig sikra friluftslivsområder Åsnes kommune for 2023 - 2033



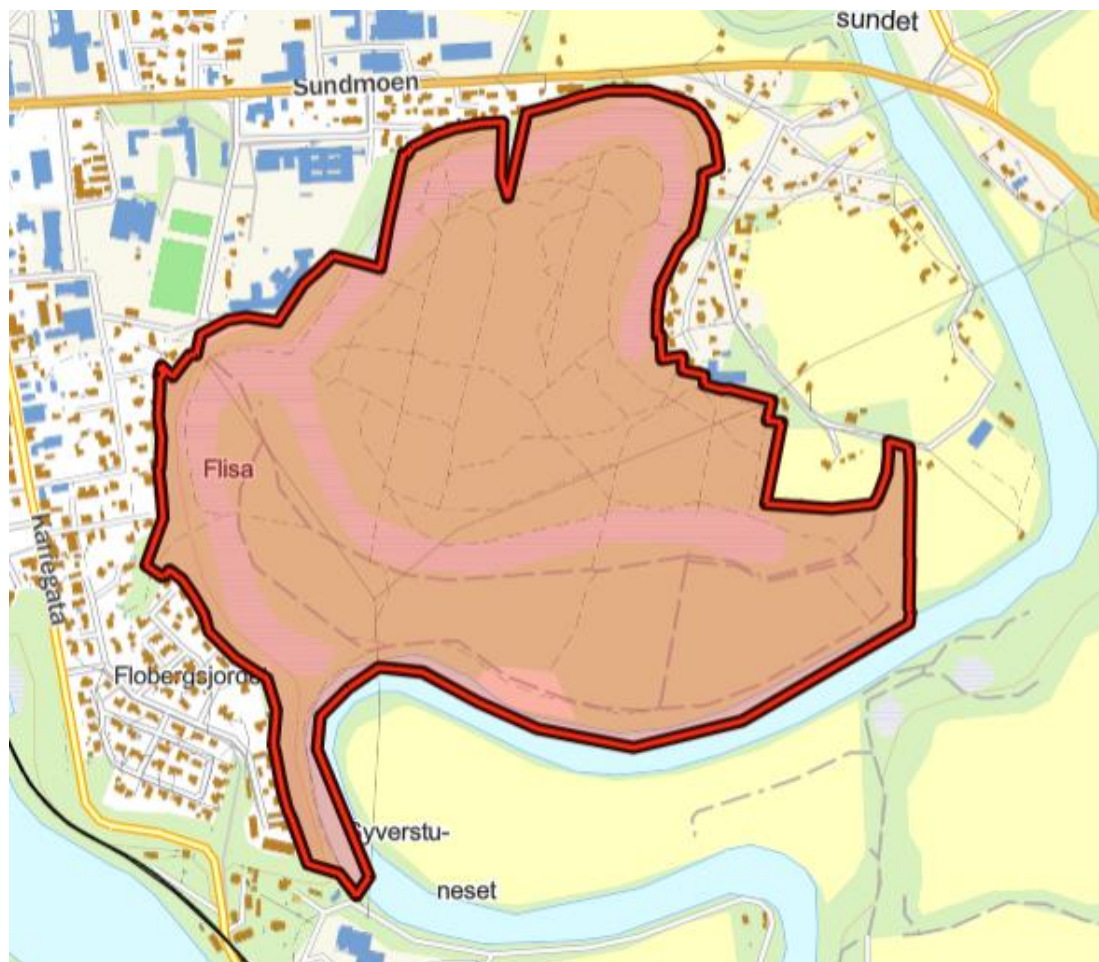
Fakta om kommunen pr 01.01.2022

Antall innbyggere	Ant innbyggere per km ²	Antall statlig sikra friluftslivsområder	Andre friluftslivs-områder (antall)
7199	7	1	0

DEL 2:

Forvaltningsplan

Åsnes kommune: Myrmoen friluftslivsområde



1. Områdebeskrivelse/status

Gnr/Bnr	FS-nummer naturbase.no	Sikrings form	Sikret år	Areal (da)	Grunneier	Forvaltning og drift	Nærområde?
109/9		<input checked="" type="checkbox"/> Erverv <input type="checkbox"/> Avtale	2016	651	<input type="checkbox"/> Stat <input checked="" type="checkbox"/> Kommune/friluftsråd <input type="checkbox"/> Privat	Enhet tekniske tjenester og eiendom	<input checked="" type="checkbox"/> Ja <input type="checkbox"/> Nei
173/27				54			
Kommentarer		Tinglyst som statlig sikret friluftslivsområde 8. mai 2015					

	forklaring	beskrivelse
Naturgrunnlag	<i>Kort om flora og fauna, landskap, naturtype, evt rødlistearter etc</i>	Myrmoens utseende er et resultat av massive avsetninger av løsmasser under siste istid og Flisa elv sin graving i disse løsmassene frem til nyere tid. De gamle elveløpene synes godt og fremstår i dag som våtmark i form av myr og sumpskog. Registrerte naturtyper er gammel barskog, rik sumpskog og intakt lavlandsmyr. På forbygningene langs Flisa elv hvor det legges igjen fin sand i forbindelse med flom finnes stedvis små kjerr med mandelpil som er vurdert som sårbar på den norske rødliste fra 2010. Våtmarker i lavlandet østafjells som er flompåvirket og med innslag av gammel og variert skog er potensielt levested for en rekke arter av virvelløse dyr, også sjeldne arter. Tettheten av insekter er generelt høy på Myrmoen noe som igjen fører til høy tetthet av hekkende spurvefugler
Kulturminner	<i>Kort om evt kulturminner i området og hensyn til disse</i>	Innenfor området er det registrert og kartlagt 104 kullgroper, 2 tjæremiler samt 3 tufter/kjellere fra nyere tid. Hedmark fylkeskommune har utarbeidet skjøtselsplan for utmarkskulturminnene på Myrmoen, ID-nummer 20433, 30359, 69530 m.fl. Planen følger som vedlegg til forvaltningsplanen.
Bygninger	<i>Nevn evt bygninger på området og omtal kort bruken av og ansvaret for disse</i>	En gapahuk med bål plass og sittebenker innen området som er tilgjengelig for alle. Er plassert inntil turveg. Benyttes av skolene, barnehager, turgåere ol. Åsnes kommune er eier og ansvarlig for vedlikehold.
Adkomst/kommunikasjon	<i>Adkomst til området, tilgjengelighet og offentlig kommunikasjon</i>	Ny parkeringsplass hvor universelt utformet turveg inn i området starter. Turstier fra Flisa sentrum. Rv 2 ligger rett nord for Myrmoen hvor det er bussforbindelse mellom Kongsvinger og Elverum på dag og kveld hver time begge retninger.
Egnet bruk	<i>Vurdering av hvilke aktiviteter området egner seg for</i>	<input checked="" type="checkbox"/> Turgåing <input checked="" type="checkbox"/> Sykling <input checked="" type="checkbox"/> Bading <input type="checkbox"/> Klatring <input checked="" type="checkbox"/> Båtutfart <input checked="" type="checkbox"/> Fiske <input checked="" type="checkbox"/> Lek, rekreasjon <input checked="" type="checkbox"/> Telting

		<p>annet Orientering, bær- og soppstaking. Rikt fugleliv. Lysløype ski, frisbeebane</p>
Eksisterende tilrettelegging	<p><i>Tilretteleggings-tiltak i området før planperioden inkl. (tilrettelegging for funksjonshemmede</i></p>	<p>Tiltak gjennomført i perioden 2015 – 2019: Ervervet 175 dekar skog. Anlagt 3000 m universell turveg. Skilting av kulturminner og turveg/turstier. Flømerke med historiske flommer satt opp. 2 infotavler ved innfart til området. Trimapparater, benker og bord, flere grillplasser. Tilrettelagt plass for telting. Lysløype for ski utbedret med bla led-belysning. Egen skiltet sykkelsti. Noe kanalisering for å lede flomvannet raskere tilbake til elva. Satt opp flere fuglekasser og noen flaggermuskasser. Sjøppedunker og toalett ved p-plass. Frisbeebane etablert 2018.</p>
Annet	<p><i>Andre relevante forhold</i></p>	<p>Naturverdiene på Myrmoen er vurdert og beskrevet i rapport 2013 – 27 av Biofokus. BARK prosjekt gjennomført i regi av Hedmark fylkeskommune, kulturvernavdelingen.</p>
	<p><i>Jakt</i></p>	<p><i>All jakt forbudt innen friluftslivsområdet</i></p>
Forvaltningsmyndighet/ Planavdelingen	<p><i>Myndighetsutøvelse</i></p>	<p>Myndigheten omfatter <i>revidering av plan, behandle alle søknader om tiltak i området. Kontakt med Innlandet Fylkeskommune.</i></p> <p><i>Tinglyst heftelse fra Miljødirektoratet forvaltes av fylkeskommunen.</i></p> <p><i>Forvaltningsrådet for Myrmoen holder møter en gang i kvartalet. Hyppighet kan endres etter behov.</i></p>

2. Behov for tiltak i planperioden

nr	Tiltak	Beskrivelse	Utføres av/ Ansvar	Gjennom- føres år	Kostnad
1	Skjøtselsplan skog	Utarbeide ny skjøtselsplan skog – ca 700 da. Jf. brev fra FM av 14.01.20, arkiv 14/859	Tekniske tjenester/ Åsnes kommuneskoger	2023	0
2	Snødeponi Flisa	Snødeponi er flyttet vekk fra Myrmoen. Tiltak for å avslutte/rydde opp.	Tekniske tjenester, byggesak/miljø	2023	10.000 Dekkes over ansv. 616
3	Fjerne uønskede arter	Bekjempe kjempespringfrø. Det er registrert flere villsvin innen området	Tekniske tjenester /Åsnes kommuneskoger Enhet eiendom. Skadefelling	Årlig	50 000 per år i 3 år. (Mulig å få tilskudd)
4	Oppdatering av infotavler	Infotavler må oppdateres, 2 stk.	Tekniske tjenester	2023	Oppdateres etter godkjent forvaltningsplan.
5	Registrere ulovlig deponi av hageavfall langs skråningstopp. Følges opp med pålegg om fjerning.	Det deponeres hageavfall fra private grunneiere i skråning innenfor friluftsområde	Tekniske tjenester, byggesak/miljø	Årlig	
6	Rydding av lysløype	Sjeldent nok snø til å gå på ski. Lysløype gjøres mer tilgjengelig for turgåere.	Flisa AIL	2024/2025	
7	Erosjon	Kartlegge behov for erosjonssikring	Tekniske tjenester,	2023/2024	
8	Ulovlig oppført trapp må fjernes		Solør Frisbeeklubb	2023	

9	Ny trapp utredes/bygges		Tekniske tjenester	2024/2025	<p>Det er bevilget penger til ny trapp. 850 000 kr.</p> <p>Det må utredes og prosjekteres hvor denne skal stå før denne skal bygges i 2025.</p>
Total kostnad					1 010 000 kr

3. Driftsplan for planperioden (frivillig utfylling)

nr	Løpende oppgaver; årlig (f eks rydding, vasking, tilsyn, plenklipping etc.)	Hyppighet	Årlig kostnad i NOK	Ansvar	Merknad
1	Vedlikehold skilt kulturminner	Årlig	0	Eiendomsavdelingen	Se planens vedlegg 2
2	Tømming av avfallsdunker	Hver 14. dag sommer .	4000	Eiendomsavdelingen	Avtale med SOR Iks
3	Oppsamling av søppel, se over.	Jevnlig	4000	Eiendomsavdelingen	Eiendom park
4	Vintervedlikehold. Snørydding turveg	Vinter	10 000	Eiendomsavdelingen	Eiendom park
5	Plenklipp ved badeplass	Etter behov	4000	Eiendomsavdelingen	Eiendom park
6	Gapahuk vedlikehold	Årlig	2000	Eiendomsavdelingen	Eiendom park
7	Treningsapparater vedlikehold	Etter behov	2000	Eiendomsavdelingen	Eiendom park
8	Sommervedlikehold turveg	Sommerhalvåret	5000	Eiendomsavdelingen	Tekniske tjenester veg
9	Toalett vask/toalettpapir	Jevnlig	2000	Flissundet velforening	Hentes på eiendomsavdelingen
10	Toalett tømming (ved melding om 10-års flom tømmes og fylles med vann for å hindre oppdrift)	Ved 10 - års flom	2000	Eiendomsavdelingen	Eiendom park
11	Lysløype	Vinterhalvåret	Dugnad	Flisa AIL	Avtaler skal fornyes (år 2023)
12	Sykelsti	Sommerhalvåret	Dugnad	Solør sykkelklubb	Avtaler skal fornyes (år 2023)
13	Frisbeebane	Sommerhalvåret	Dugnad	Solør Frisbeeklubb	Avtaler skal fornyes (år 2023)
14	Bekjempelse mot kjempespringfrø. Det har i de senere	Tiltakene gjennomføres på de samme	50 000	Eiendomsavdelingen	Utføres av ÅK

	<p>årene kommet så mye at det må større tiltak til for å bekjempe det.</p> <p>Mekanisk. Må gjøres før det blomsterert.</p>	<p>lokalitetene 4 ganger per sesong med ca. 3 ukers intervaller.</p> <p>Følgende datoer er veiledende utgangspunkt.</p> <p>uke 21 (slutten av mai)</p> <p>uke 24 (midten av juni)</p> <p>uke 27 (staren av juli)</p> <p>uke 30 (slutten av juli)</p>			
15	Lys i lysløypa	Årlig		Flisa AIL	Lys i lysløype har en årlig kostnad på kr 25000. Lysløyper driftes av idrettslaget.
	Sum årlig kostnad:		85 000		

nr	Større og sjeldnere oppgaver, (f eks grusing, maling, skogrydding etc.)	Hypighet	Kostnad i NOK	Ansvar	Merknad
16	Grøfterensk av flomveg	2023/2024. en gang i planperioden, dvs. hvert 10 år. Utføres maskinelt	20 000	Eiendomsavdelingen	Se planens vedlegg 1 Ca. 670 meter Utføres ÅK
17	Rydding av flomveger.	Hvert 3 år, dvs. 3 ganger i planperioden	50 000	Eiendomsavdelingen	Se planens vedlegg 1 Skal ryddes 2 meter på hver side av flomveg. Biologisk avfall fra rydding skal skyves godt unna flomveg. Avfall skal ikke

				legges på turveier eller stier. Utføres ÅK
Sum kostnad i planperioden:		170 000		

Annet

[klikk her for å skrive]

Fotografier



Bilde 1. Våtmark



Bilde 2. Turveg



Bilde 3. Treningspark



Bilde 4 Flomveg under anlegg



Bilde 5 Flomveg etter anlegg



Bilde 6 Gapahuk



Bilde 7 Infotavle kulturminner



Bilde 8 Infotavle ved parkeringsplass



Bilde 9 Turvegskilt



Bilde 10 Fuglekasse

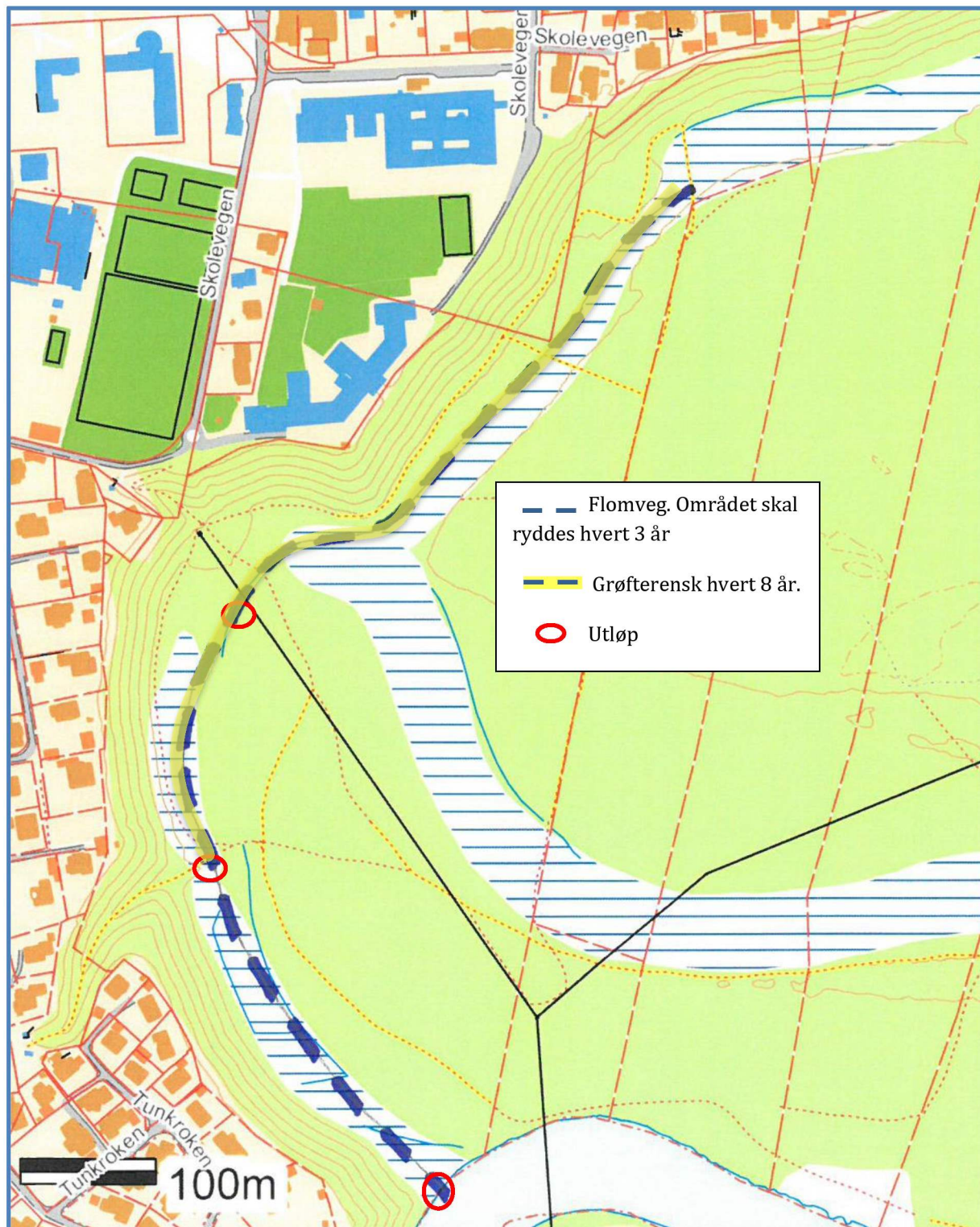


Bilde 11 Frisbee



Bilde 12 Flaggermuskasse

Vedlegg 1: Flomveg Myrmoen – jf. driftsplan kap. 3 pkt. 16 og 17



Vedlegg 2: Skjøtselsplan kulturminner

SKJØTSELSPLAN ÅSNES KOMMUNE

MYRMOEN FRILUFTSOMRÅDE

Fylke	HEDMARK		
Kommune	ÅSNES	Kommune nr.	0425
ID-nummer	20433, 30359, 69530, 50476, 50489, med flere		

Kategori kulturminne	Utmarkskulturminner		Omfang / areal	600 daa
Kulturminnets sammensetning	Type	Antall	Orientering	
	Kullfremstillings- og tjærefremstillingsanlegg samt nyere tids bosetningsspor	107	Kart vedlagt	
Datering	Yngre jernalder / middelalder / nyere tid			
Om kulturminnet	Kulturminnet omfatter til sammen 107 registrerte enkeltminner. Av dette er det 104 kullgroper, 2 tjæremiler samt 3 tufter eller kjellere fra nyere tid.			

Stedsnavn	Myrmoen		
Lokalitetsnavn	Myrmoen friområde		
Gnr.	109	Bnr.	9 mfl Fnr.
Grunneier	Åsnes kommune		
Adresse	Postboks		
Kontaktpersoner i skjøtselen	Geir Udnæseth (Åsnes kommune) e-post: geir.udneseth@asnes.kommune.no Tlf: 62 95 66 69 / 41 56 81 33 Egil Brodshaug (Arkeolog, Hedmark Fylkeskommune) Tlf: 62 54 45 34 / 41 48 74 24 e-post: egil.brodshaug@hedmark.org		

Befart av	Tina Amundsen og Egil Brodshaug	Dato	Juni – sept. 2014
Utfylt av	Egil Brodshaug	Dato	30.03.2016
Oppstart skjøtsel	Egil Brodshaug	Dato	1.9.2016
Plan revidert		Dato	

Status og problematikk: Vurdering av situasjon

Innenfor det om lag 600 daa store friluftsområdet på Myrmoen ligger det 104 kullgroper, 2 tjæremiler samt 3 nyere tids kulturminner i form av hustuffer og kjellere eller lignende. Både kullgropene og tjæremilene er automatisk fredete kulturminner. Et utvalg på 5 av de 106 automatisk fredete kulturminnene skal skiltes. I tillegg til dette settes det opp informasjonsskilt på de to oppslagstavlene ved inngangene til Myrmoen. Disse oppslagstavlene står ved parkeringsplass øst for Myrmoen og i vest ved Flisa skole.

Denne skjøtselsplanen implementeres i *Forvaltningsplanen for Myrmoen*.

Mål for skjøtselen, tilrettelegging og formidling

A. Sikring, bevaring og synliggjøring av kulturminnet / kulturmiljøet

Kull- og tjærefremstillingsanleggene er juridisk sikret gjennom automatisk fredning jf. Kulturminnelovens § 4.

Det er behov for jevnlig vegetasjonsskjøtsel av de skilte kulturminnene. Videre vil det være behov for tilsyn og rengjøring av skilt.

B Tilrettelegging og formidling

Kulturminnene beliggende i Myrmoen statlig sikret friluftsområde i tilknytning til Flisa sentrum gjør dem ypperlig egnet til formidling. Kulturminnet skal tilrettelegges og formidles ved skilting. Ettersom kun et lite utvalg av kulturminnene vil bli skiltet er det behov for en digital løsning tilgjengelig via qr-kode og kartløsning for mobil.

Formidlingstekst skal være både på norsk og engelsk.

C Roller og ansvar

Hedmark fylkeskommune:

- Kulturminneregistreringene kontrolleres. Utført av Hedmark fylkeskommune 2014
- Lage skjøtselsplan for kulturminnene på Myrmoen
- Skrive skilttekst, lage kart, lay-out og sørge for ferdige skilt. Totalt 7 skilt.
- Befare kulturminnene som skal skiltes og vurdere behov for vegetasjonsskjøtsel før skilting.
- Sette opp 5 skilt ved kulturminnene
- Legge ut skilttekster på egne nettsider.
- Legge ut skilttekst på internett koblet til qr-kode

Åsnes kommune:

- Gjennomføre eventuell vegetasjonsskjøtsel før skiltene settes opp
- Sette opp 2 skilt på infotavlene.
- Årlig tilsyn med skilt og eventuell vegetasjonsskjøtsel av de kulturminnene som er skiltet
- Vask av skilt 1 – 2 ganger pr år.
- Ved revisjon av *Forvaltningsplan for Myrmoen* implementeres de aktuelle punktene i denne skjøtselsplanen i forvaltningsplanen.
- Kostnader knyttet til oversettelse av tekst fra norsk til engelsk dekkes av Åsnes kommune

Tiltaksplan

Arlig skjøtsel og vedlikehold i perioden 2017 – 2027

- Skilt utarbeides og settes opp. Utføres av Hedmark fylkeskommune 2016

Vegetasjonsskjøtsel

- Årlig vegetasjonsskjøtsel på de skiltede kulturminnene. Teinung og annen mindre vegetasjon fjernes. Utføres av Åsnes kommune

Skjøtsel/Vask av informasjonsskiltet

- Åsnes kommune tørker av skiltene ved kulturminnene med en fuktig klut 1-2 ganger pr år. Utføres av Åsnes kommune
- Vurdering av behov for vedlikehold av skader og slitasje på skilt. Utføres av Åsnes kommune.
- Erstatte eller reparere skadet eller slitt kulturminneskilt. Inndekning av kostnader avklares i samarbeid mellom kommune og fylkeskommune.

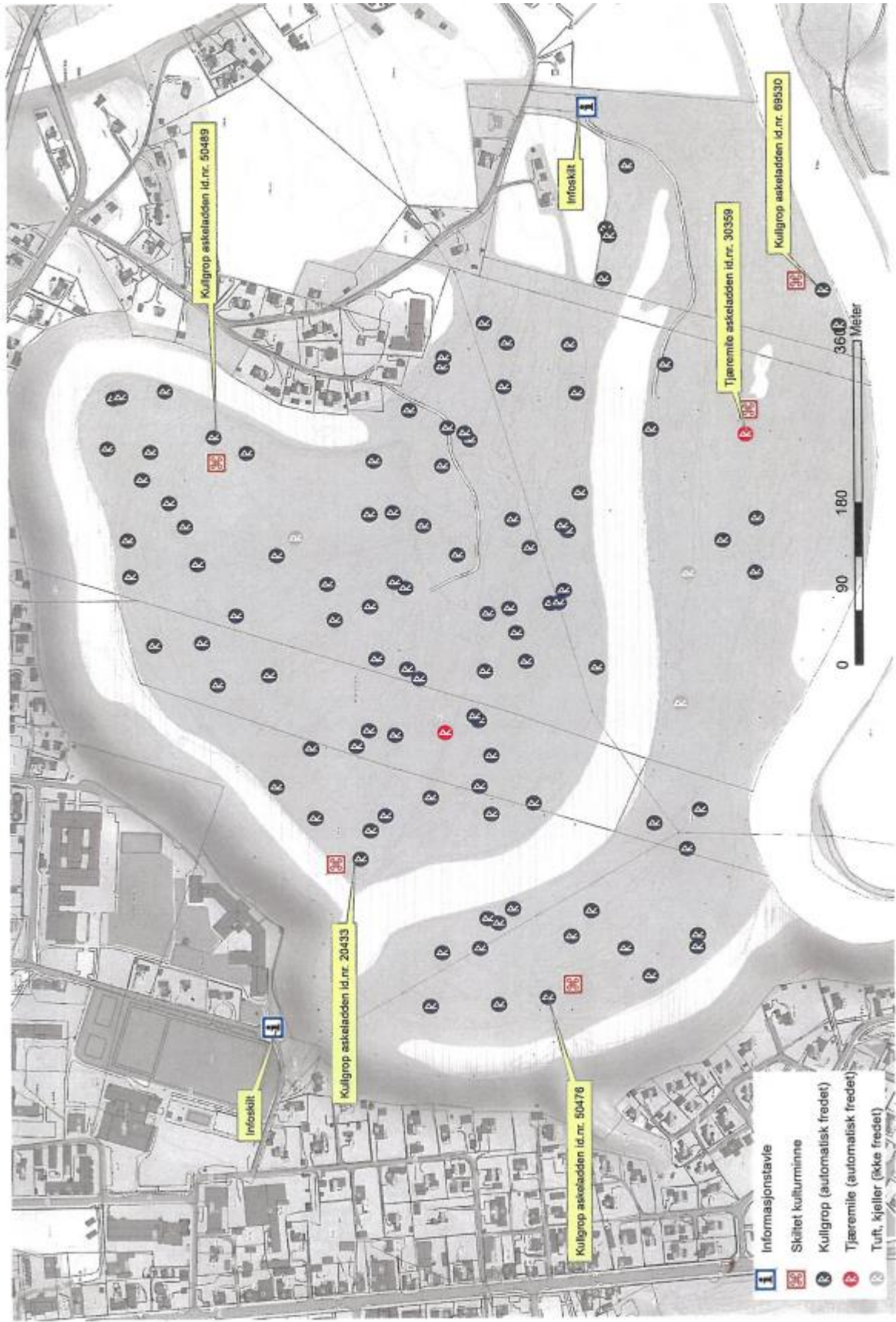
Underskrift av ledere ved enhetene.

Hedmark fylkeskommune

Åsnes kommune

*Godkjent av begge parter 2016.
Geir Udnæs*

Vedlagt: Kartutsnitt



Vedlegg 3: Frisbeegolfanlegg

